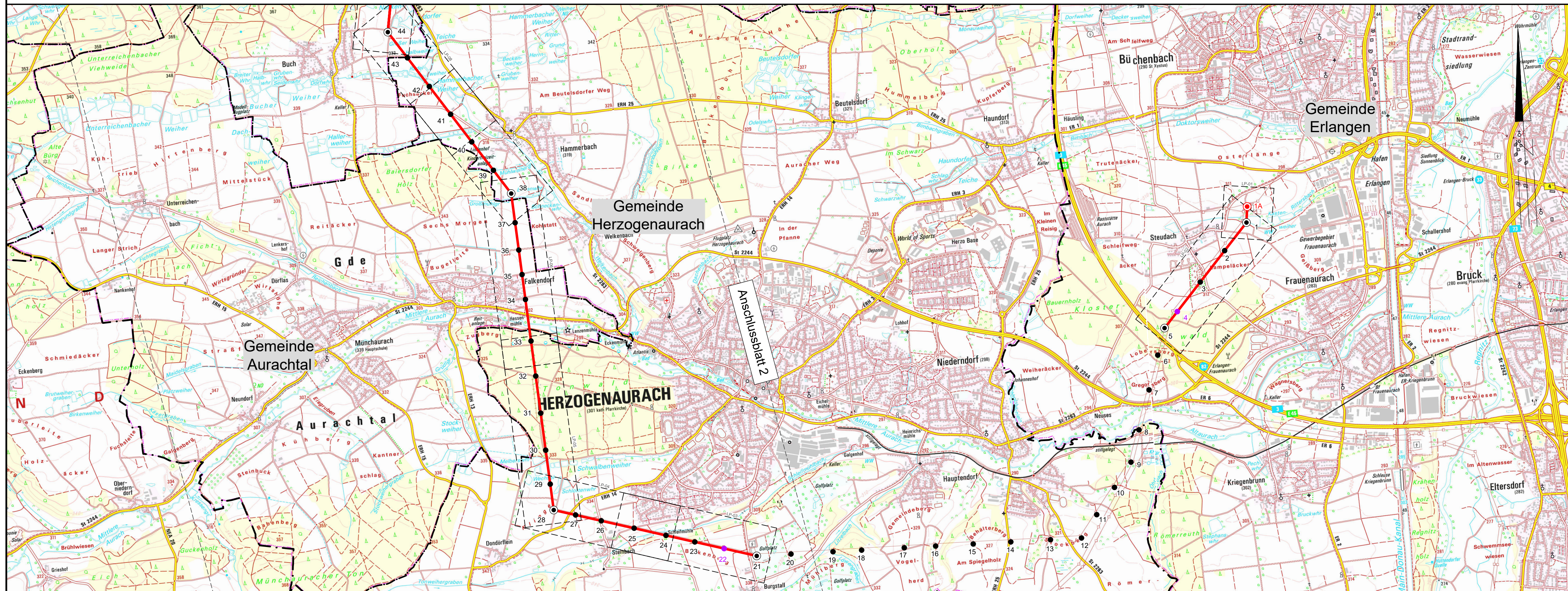
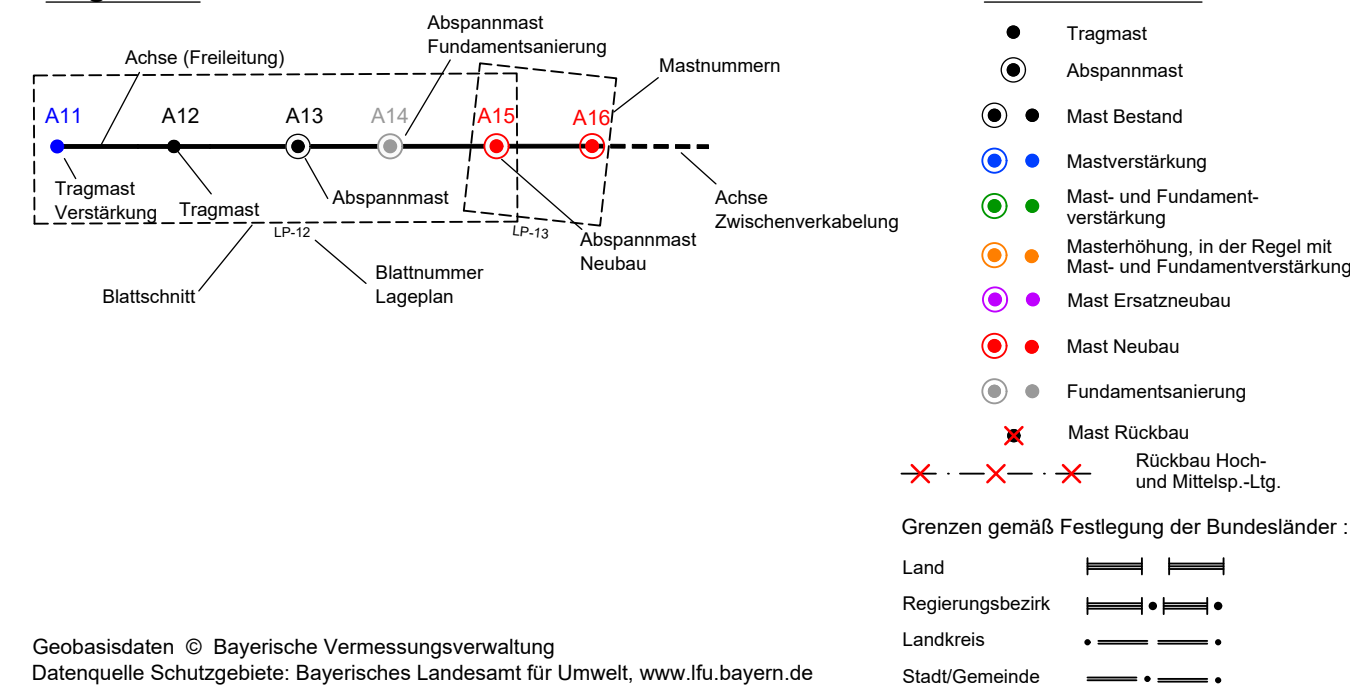


ÜBERSICHTSPLAN

110-kV-Leitung
Kastenweiher - Eltmann
LH-07-E10007
Maßstab 1:25000



Legende:



Maßnahmen:

- Tragsäule
 - Abspannmast
 - Mastbestand
 - Mastverstärkung
 - Mast- und Fundamentverstärkung
 - Masterrückbau, in der Regel mit Mast- und Fundamentverstärkung
 - Mast Neubaue
 - Mast Neubaue
 - Fundamentsanierung
 - Mast Rückbau
 - ✂ Rückbau Hoch- und Mittelsp.-Ltg.
- Grenzen gemäß Festlegung der Bundesländer:
- Land
 - Regierungsbezirk
 - Landkreis
 - Stadt/Gemeinde

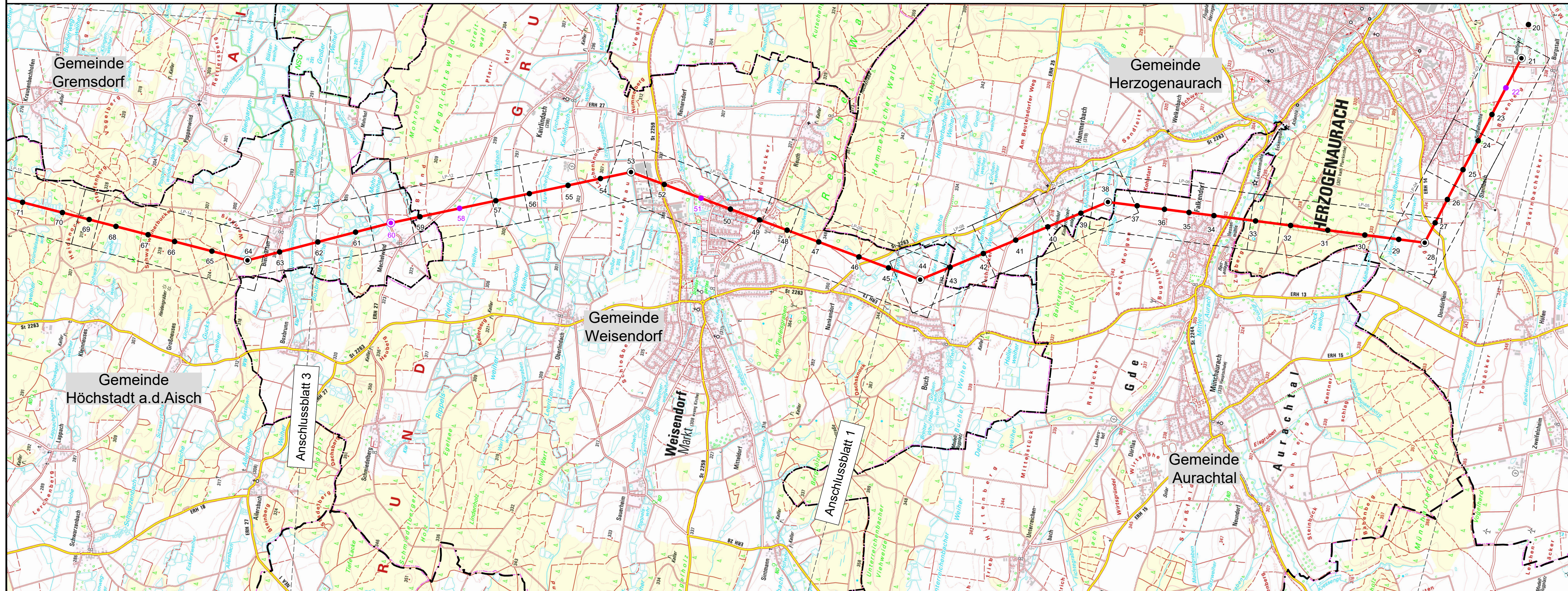
Geobasisdaten © Bayerische Vermessungsverwaltung
Datenquelle Schutzgebiete: Bayerisches Landesamt für Umwelt, www.lfu.bayern.de

Planfeststellungsunterlage

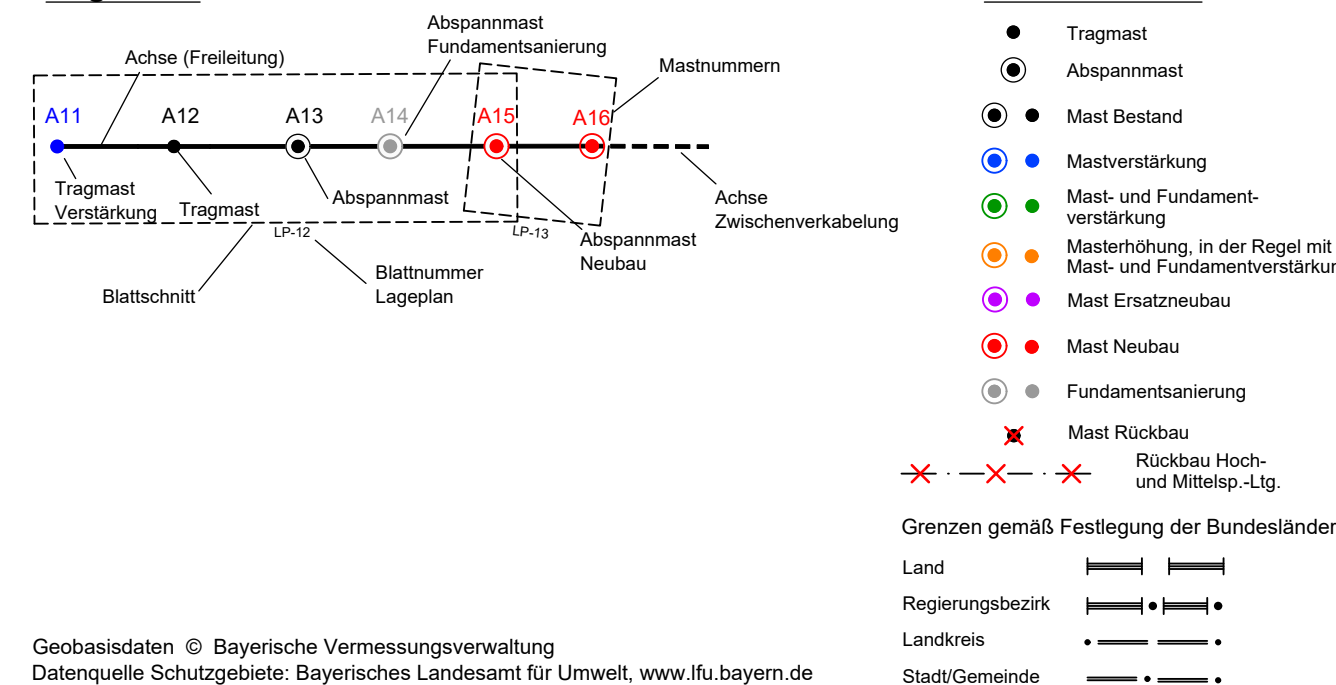
Aufgestellt Bamberg,		Satzungsgemäß ausgelegt in der Zeit vom bis	
i. A. Christian Stenzel		i. A. Simon Schmitt	
Firma enaco ENACO Energieanlagen- und Kommunikationstechnik GmbH	Maßstab: 1 : 25000	Einheit: Meter	Dienstsiegel/Unterschrift
	Datum: 26.09.2025	Name: Duchale	Planfeststellungsbehörde
	Gepr.: 26.09.2025	Sult	
	Zustand: gültig	öffentlich	
Index		bayerwerk netz	
Änderung	Datum	Name	Blatt: 1 / 4

ÜBERSICHTSPLAN

110-kV-Leitung
Kastenweiher - Eltmann
LH-07-E10007
Maßstab 1:25000



Legende:

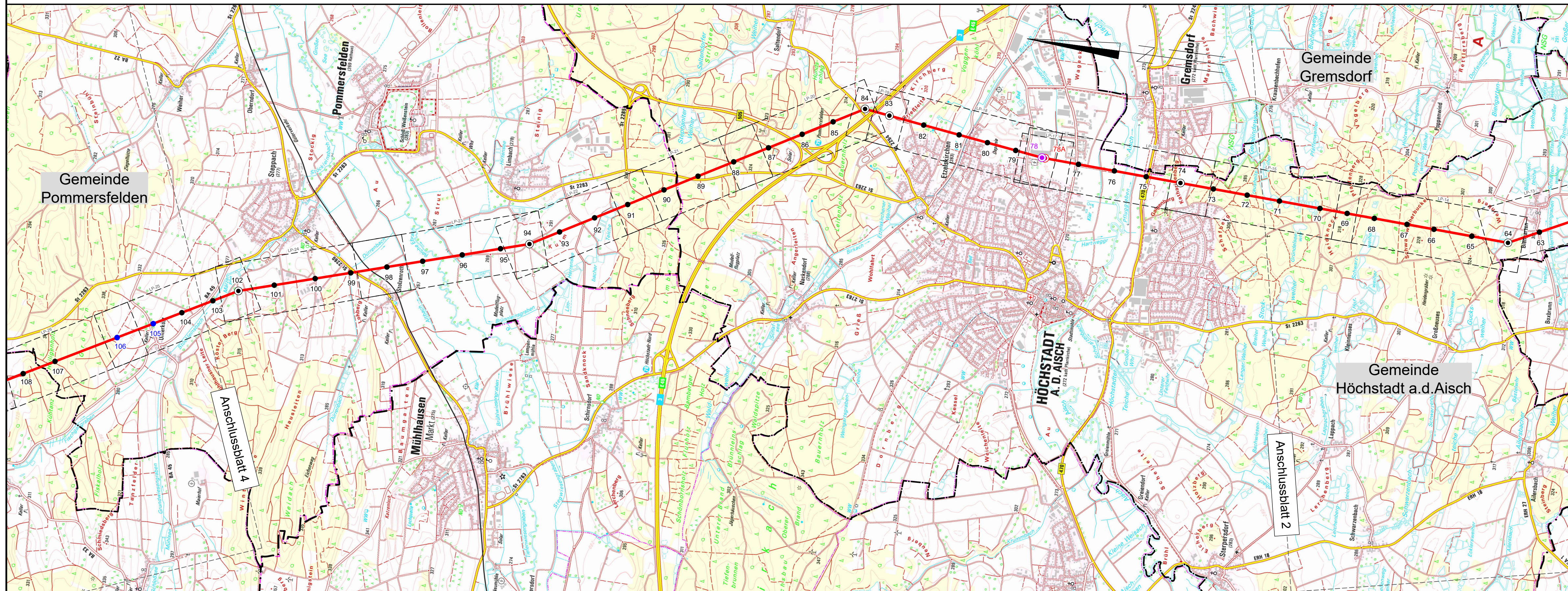


Geobasisdaten © Bayerische Vermessungsverwaltung
Datenquelle Schutzgebiete: Bayerisches Landesamt für Umwelt, www.lfu.bayern.de

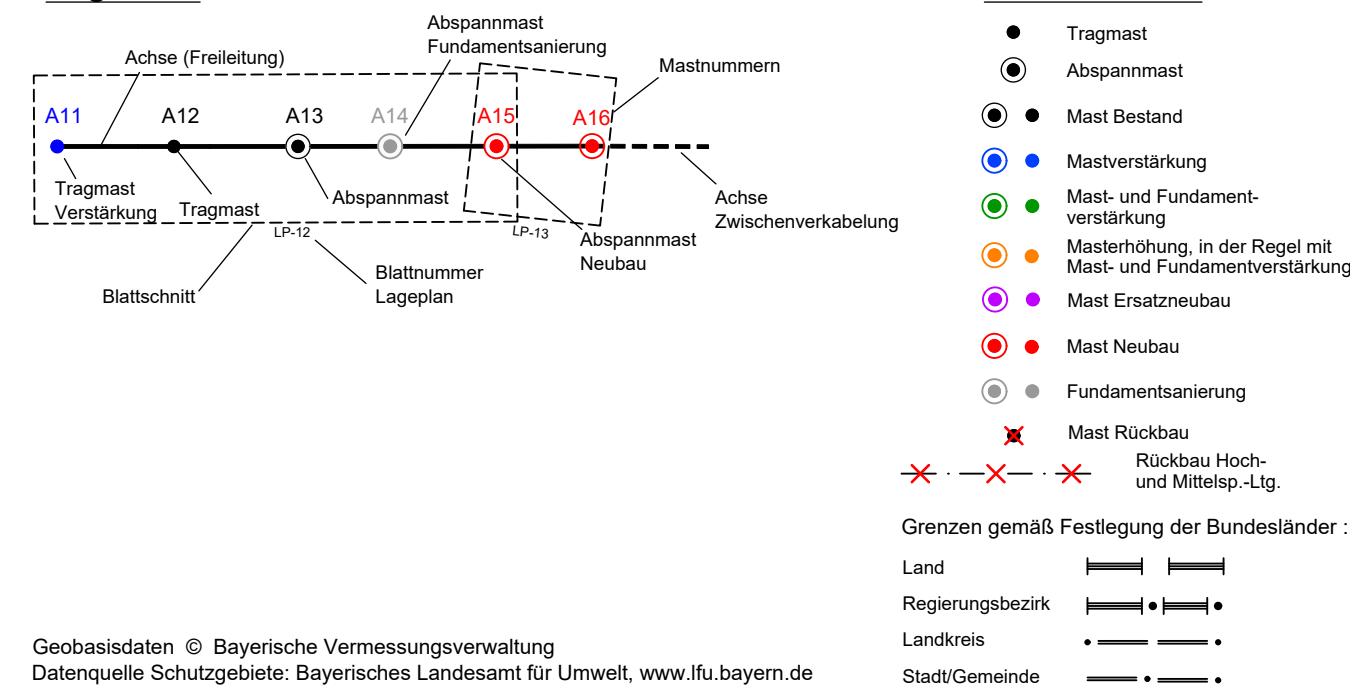
Planfeststellungsunterlage		Satzungsgemäß ausgelegt in der Zeit vom bis	
Aufgestellt Bamberg,		Zeit und Ort der Auslegung sind vor Auslegung ortsüblich bekannt gemacht worden	
..... i. A. Christian Stenzel	 i. A. Simon Schmitt	
Firma 	Maßstab: 1 : 25000	Einheit: Meter	
ENACO Energieanlagen- und Kommunikationstechnik GmbH		Datum	Name
		Bearb. 26.09.2025	Duchale
		Gepr. 26.09.2025	Sult
		Klassifizierung:	öffentlich
		Zustand:	gültig
Index	Änderung	Datum	Name Blatt: 2 / 4

ÜBERSICHTSPLAN

110-kV-Leitung
Kastenweiher - Eltmann
LH-07-E10007
Maßstab 1:25000



Legende:



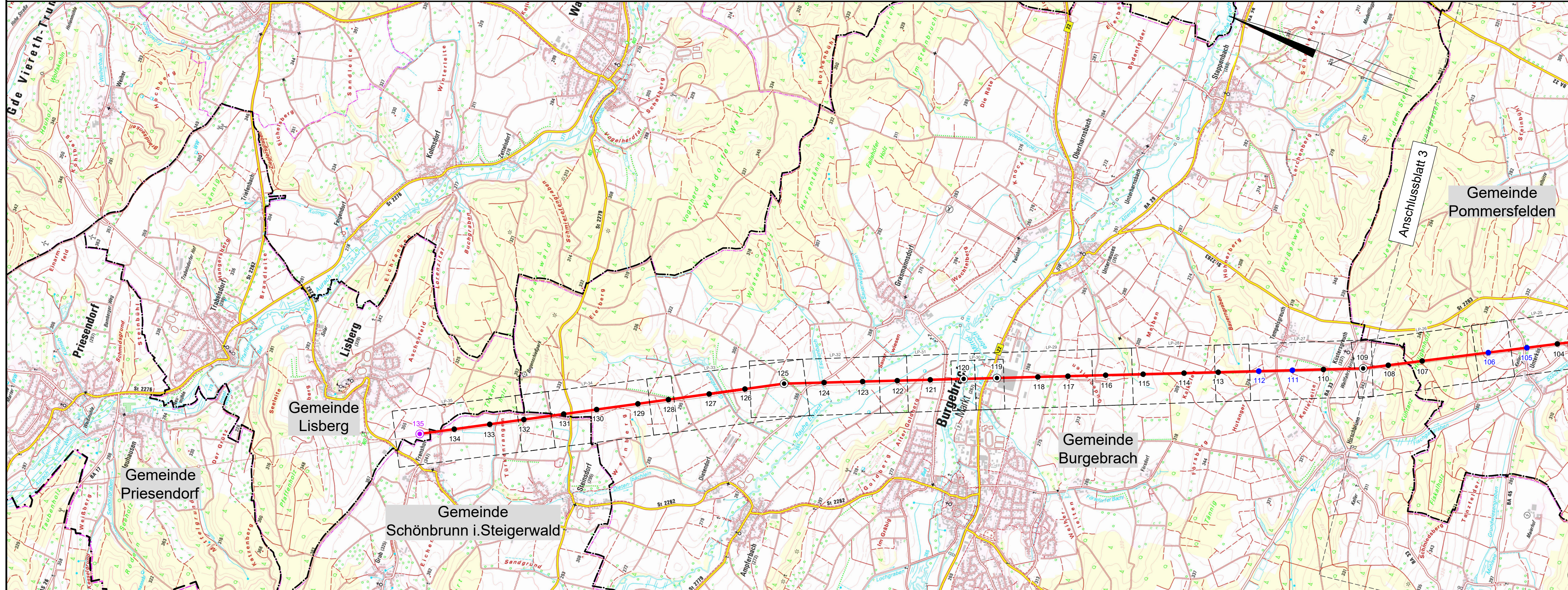
Geobasisdaten © Bayerische Vermessungsverwaltung
Datenquelle Schutzgebiete: Bayerisches Landesamt für Umwelt, www.lfu.bayern.de

Planfeststellungsunterlage

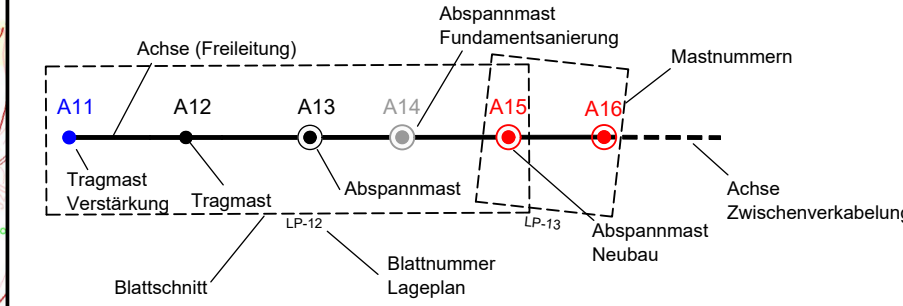
Aufgestellt Bamberg,		Satzungsgemäß ausgelegt in der Zeit vom bis	
..... i. A. Christian Stenzel		Zeit und Ort der Auslegung sind vor Auslegung ortsüblich bekannt gemacht worden	
..... i. A. Simon Schmitt		Gemeinde:	
Firma enaco ENACO Energieanlagen- und Kommunikationstechnik GmbH		Maßstab: 1 : 25000	Einheit: Meter
Datum Bearb. 26.09.2025 Gepr. 26.09.2025		Name Duchale Sult	
Zustand: gültig		Klassifizierung: öffentlich	
bayerwerk netz		Planfeststellungsbehörde	
Index	Änderung	Datum	Name Blatt: 3 / 4

ÜBERSICHTSPLAN

110-kV-Leitung
Kastenweiher - Eltmann
LH-07-E10007
Maßstab 1:25000



Legende:



Maßnahmen:

- Tragmast
- Abspannmast
- Mast Bestand
- Mastverstärkung
- Mast- und Fundamentverstärkung
- Masterrückbau
- Mast Neubau
- Fundamentsanierung
- Mast Rückbau
- ✕ Rückbau Hoch- und Mittelsp.-Ltg.

- Grenzen gemäß Festlegung der Bundesländer:
- Land
 - Regierungsbezirk
 - Landkreis
 - Stadt/Gemeinde

Geobasisdaten © Bayerische Vermessungsverwaltung
Datenquelle Schutzgebiete: Bayerisches Landesamt für Umwelt, www.lfu.bayern.de

Planfeststellungsunterlage

Aufgestellt
Bamberg,

.....
i. A. Christian Stenzel i. A. Simon Schmitt

Firma enaco ENACO Energieanlagen- und Kommunikationstechnik GmbH	Maßstab: 1 : 25000	Einheit: Meter
	Datum Bearb. 26.09.2025 Gepr. 26.09.2025	Name Duchale Sult
Klassifizierung: öffentlich		Zustand: gültig

Satzungsgemäß ausgelegt in der Zeit
vom
bis

Zeit und Ort der Auslegung sind vor Auslegung ortsüblich bekannt gemacht worden

Gemeinde:

Dienstsigel/Unterschrift

Planfeststellungsbehörde